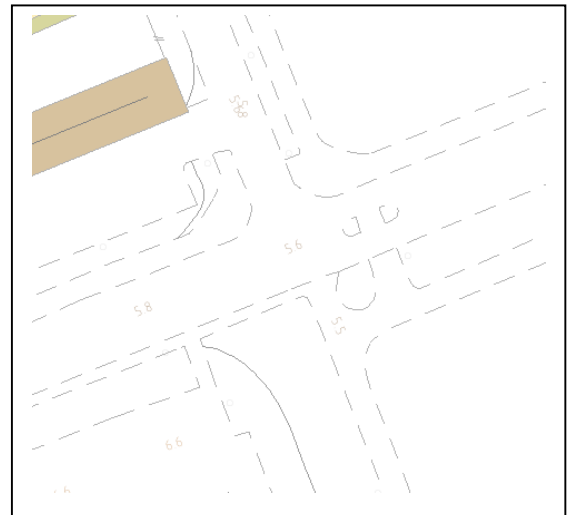

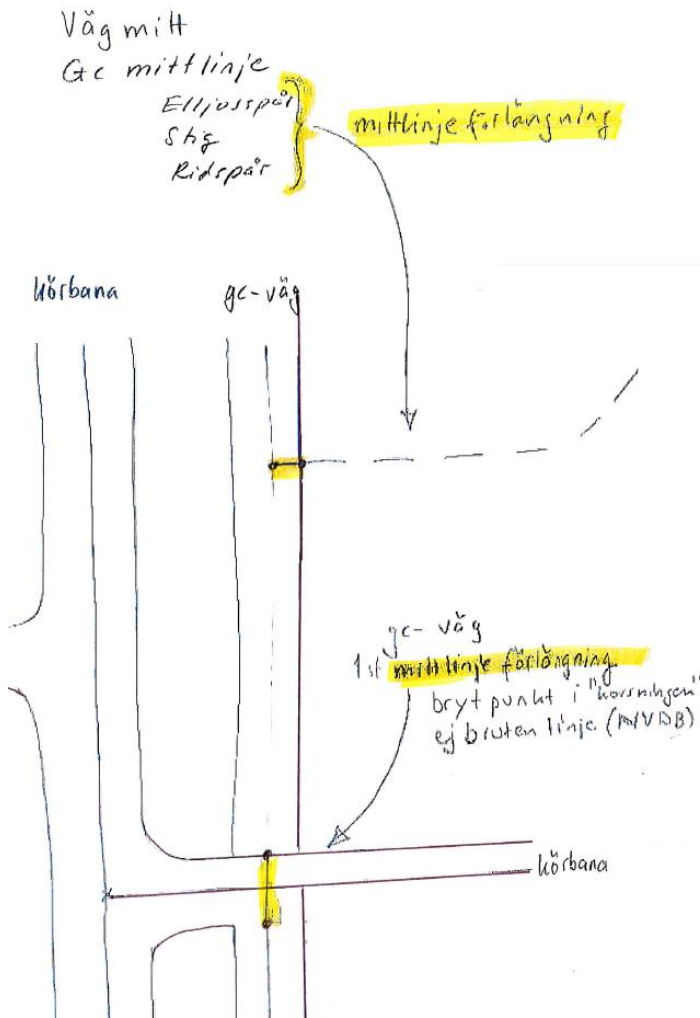


## Karteringsbeskrivning Österåkers kommun bilaga 2, förlängning väg- och GCmitt



### Förlängning väg- och GCmitt

**Användning:**

**Lager:** VAG\_MITT\_FORLANGNING

**Planläge:** vägmitt

**Höjdläge:** marknivå

**Mätning:** nodmätning

**Anmärkning:**